

















































GRUYERE 2003		Page 1	Kilométrages Totaux	
Journée du jeudi 14/08			59.600	
Distance		Direction	Information	
Total	Partiel			
0.000	0.000		Station "SHELL" direction autoroute - Vevey	
6.200	6.200		Sortie autoroute BULLE	
7.800	1.200		Suivre direction BULLE	
8.100	0.300		Direction BULLE	
8.300	0.200	Localité "Bulle"		
8.400	0.100		Suivre tout droit, centre occasions sur votre droite	
8.800	0.400		Suivre tout droit, McDonalds sur votre droite	
9.300	0.500		Tourner à gauche, direction Jaunpass	
9.600	0.300		Tout droit	
9.800	0.200		Tout droit	






GRUYERE 2003		Page 2		Kilométrages Totaux	
Journée du jeudi 14/08				59.600	
Distance		Direction		Information	
Total	Partiel				
10.000	0.200			Tout droit, sur votre droite, musée Gruyérien	
10.200	0.200			Tourner à gauche, direction Jaun	
10.400	0.200			Tout droit	
10.700	0.300	Localité "la Tour de Trême"			
11.200	0.500			Tout droit, en face sur votre gauche, la tour de Trême, restaurant gastronomique	
11.500	0.300			Tout droit, sortie de la Tour de Trême	
11.700	0.200			Passage à niveau, tout droit	
11.900	0.200			Ne pas prendre station "Agip" garage "Toyota" continuer tout droit	
12.300	0.400			Croisée, station essence "Coop", prendre à gauche direction Jaun, Charmey, Broc	
13.500	1.200	Localité "Broc"			

GRUYERE 2003		Page 3	Kilométrages Totaux	
Journée du jeudi 14/08			59.600	
Distance		Direction	Information	
Total	Partiel			
13.600	0.100		Continuer tout droit	
14.200	0.600		Au sommet de la côte, restaurant chinois sur votre droite, 100 mètres plus loin, croisée, prendre tout à gauche, direction "Broc Fabrique"	
14.400	0.200		Tout droit	
14.800	0.400		Suivre "Broc Fabrique"	
15.600	0.800		Suivre tout droit, ne pas prendre direction "Morlon"	
15.800	0.200		Croisée à la fin des villas, prendre à gauche, direction "Electrobroc"	
15.900	0.100		Grosse maison beige sur votre gauche, prendre à droite et suivre la route.	
16.300	0.400	 	Arrivée à "Electrobroc" se garer sur le parking	
		Visite de l'usine "Electrobroc"		Durée de la visite environ 2 heures
16.300	0.000	 	Sortie du parc, prendre à gauche, retour par la même route qu'à l'aller	

GRUYERE 2003		Page 4		Kilomètres Totaux	
Journée du jeudi 14/08				59.600	
Distance		Direction		Information	
Total	Partiel				
16.700	0.400			A la maison beige, croisée à gauche	
16.800	0.100			Prendre la route principale	
18.400	1.600			Au centre du village de "Broc", prendre à gauche direction "Jaun" - "Charmey"	
20.100	1.700			Suivre "Charmey" - "Jaunpass"	
22.300	2.200	Localité "Châtel-sur-Montsalvens"			
25.000	2.700	Localité "Charmey"			
25.200	0.200			Tourner à gauche, piscine puis centre réformé	
25.200	0.000			Prise des chambres	
25.200	0.000	 Apéritif à la piscine		Départ pour l'apéritif et le souper	
25.200	0.000	 + 		Départ piscine de Charmey	

GRUYERE 2003		Page 5	Kilométrages Totaux	
Journée du jeudi 14/08			59.600	
Distance		Direction	Information	
Total	Partiel			
25.300	0.100		Au cedez le passage, à droite direction Bulle - Fribourg	
27.500	2.200	Localité "Châtel-sur-Montsalvens"		
30.300	2.800		Direction Bulle	
31.200	0.900	Localité "Broc"		
32.700	1.500		Direction "Gruyères"	
33.700	1.000	Localité "Epagny"		
34.100	0.400		Direction "Gruyères"	
34.300	0.200		Continuer tout droit	
36.800	2.500	Localité "Enney"		
39.800	3.000	Localité "Villars-sous-Mont"		

GRUYERE 2003		Page 6		Kilométrages Totaux	
Journée du jeudi 14/08				59.600	
Distance		Direction		Information	
Total	Partiel				
40.000	0.200			A la station service prendre à gauche, direction "Grandvillard"	
40.100	0.100				
40.300	0.200			Suivre "Grandvillard"	
41.100	0.800	Localité "Grandvillard"			
41.200	0.100			Parking sur votre droite. Nous fermons les voitures, direction restaurant "Le Pic Vert" à pied	
41.200	0.000			Souper du soir au restaurant "Le Pic Vert"	
41.200	0.000			Retour au parking	
42.200	1.000				
42.300	0.100			Suivre "Bulle - Fribourg"	
44.000	1.700	Localité "Villars-sous-Mont"			

GRUYERE 2003		Page 7	Kilomètres Totaux	
Journée du jeudi 14/08			59.600	
Distance		Direction	Information	
Total	Partiel			
47.400	3.400	Localité "Enney"		
50.100	2.700	Localité "Epagny"		
50.300	0.200			
50.500	0.200		Direction "Fribourg"	
51.900	1.400	Localité "Broc"		
52.100	0.200		Direction "Fribourg"	
54.500	2.400		Suivre "Charmey" - "Jaunpass"	
56.700	2.200	Localité "Châtel-sur-Montsalvens"		
59.400	2.700	Localité "Charmey"		
59.600	0.200		Tourner à gauche, piscine puis centre réformé	