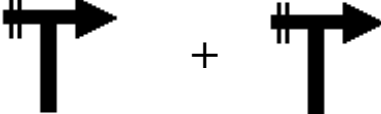
















































GRUYERE 2003		Page 1		Kilométrages Totaux	
Journée du samedi 16/08				175.900	
Distance		Direction		Information	
Total	Partiel				
0.000	0.000			Départ piscine de Charmey	
0.100	0.100			Au cedez le passage, à gauche direction centre de Charmey	
2.300	2.200			A la sortie de Charmey, direction Jaunpass	
6.800	4.500	Localité "Im Fang"			
10.100	3.200	Localité "Jaun"		Arrêt au début du village, sur votre gauche, église avec cimetière par professions !	
11.500	1.400			Suivre direction Jaunpass	
15.200	3.700			Rétrécissement de chaussée	
16.800	1.600	 40 KM/H		Sommet du col du Jaun 1509 mètres	
25.300	8.500	Localité "Reindenbach"			
25.400	0.100			Suivre direction Zweisimmen	







GRUYERE 2003		Page 2	Kilomètres Totaux	
Journée du samedi 16/08			175.900	
Distance		Direction	Information	
Total	Partiel			
26.700	1.300	Localité "Weissenbach"		
32.200	5.500	Localité "Zweisimmen"		
33.400	1.200		Suivre direction Gstaad	
39.900	6.500	Localité "Saanenmoser"		
41.800	1.900	Localité "Schönried"		
45.800	4.000	Localité "Saanen"		
46.500	0.700	  60 KM/H	Continuer tout droit, direction Gstaad - col du Pillon	
48.000	1.500	Localité "Gstaad"		
48.400	0.400		Prendre à droite direction Col	
48.600	0.200		Tout droit, prendre sous le tunnel	

GRUYERE 2003		Page 3		Kilomètres Totaux	
Journée du samedi 16/08				175.900	
Distance		Direction		Information	
Total	Partiel				
49.200	0.600				
49.300	0.100			Suivre "centrum"	
49.500	0.200			Direction parc Bus	
49.700	0.200			Parc Bus, pause 1/2 heure afin de profiter de la ville de Gstaad	
49.700	0.000			Nous quittons le parc, suivre direction Transit	
49.900	0.200			Suivre toujours direction Transit	
50.100	0.200			Rond-point à gauche, direction Col du Pillon - Aigle	
55.900	5.800	Localité "Feutersoey"			
59.500	3.600	Localité "Gsteig"			
59.900	0.400			Eglise, suivre Col du Pillon	





GRUYERE 2003		Page 4	Kilométrages Totaux	
Journée du samedi 16/08			175.900	
Distance		Direction	Information	
Total	Partiel			
63.800	3.900		Télécabine "Glacier 3000"	
66.800	3.000	Altitude 1546 m	Sommet du col du Pillon, pause 15 minutes	
69.600	2.800	Localité "Les Diablerets"		
71.600	2.000			
72.900	1.300	Localité "Vers-l'Eglise"		
75.100	2.200	Localité "Rosex"		
75.300	0.200	 	PAUSE de MIDI Auberge du Rosex	
75.300	0.000	 	Prendre à gauche, direction les Diablerets, retour jusqu'au Diablerets par la route empruntée avant la pause de midi.	
76.900	1.600	Localité "Vers-l'Eglise"		
78.700	1.800	Localité "Les Diablerets"		

GRUYERE 2003		Page 5	Kilométrages Totaux	
Journée du samedi 16/08			175.900	
Distance		Direction	Information	
Total	Partiel			
79.100	0.400		Suivre direction Villars - col de la Croix	
79.400	0.300	 	Après la gare, à droite sur pont.	
79.700	0.300		Suivre tout droit, salle des congrès sur votre gauche	
79.900	0.200			
80.200	0.300		Au cedez le passage, prendre à droite	
88.200	8.000	Altitude 1778 m		Sommet du col de la Croix
95.200	7.000	Localité "Villars"		
95.900	0.700		Direction "Roc d'Orsay"	
96.500	0.600		Télécabine Roc d'Orsay	
96.700	0.200	 	Cédez le passage à gauche	

GRUYERE 2003		Page 6		Kilomètres Totaux	
Journée du samedi 16/08				175.900	
Distance		Direction		Information	
Total	Partiel				
97.100	0.400			Station essence BP en face, prendre à droite	
99.500	2.400	localité "Huemoz"		 40 KM/H	
105.700	6.200	Localité "Ollon"		Suivre direction Aigle	
106.000	0.300		Station AGIP		Gendarme couché
106.700	0.700			Direction Aigle	
107.500	0.800			Ne pas prendre sur le pont, suivre Aigle	
108.100	0.600	Localité "Aigle"			
108.800	0.700			Suivre "les Mosses" - "Pillon"	
109.300	0.500			Suivre "Les Mosses"	
111.100	1.800	Localité "Fontanney"			

GRUYERE 2003		Page 7		Kilométrages Totaux	
Journée du samedi 16/08				175.900	
Distance		Direction		Information	
Total	Partiel				
119.400	8.300			Ne pas prendre direction "Le Sepey" suivre direction "Les Mosses"	
125.400	6.000			Suivre "Château d'Oeux" - "Les Mosses", ne pas prendre direction "Les Diablerets"	
129.100	3.700	Localité "La Comballaz"			
130.800	1.700	Localité "Les Mosses"		Sommet 1445 m - Pause 20 minutes	
134.500	3.700	Localité "La Lécherette"			
138.600	4.100	Localité "L'Etivaz"		Fromagerie l'Etivaz AOC, spécialité régionale	
141.200	2.600		TRAVAUX	Feu de circulation alternée, si on ne peut pas tous passer, le début du convoi attend un peu plus loin.	
144.200	3.000			Direction "Bulle" - "Les Moulins"	
145.200	1.000	Localité "Les Moulins"			
145.300	0.100			A gauche au cedez le passage, direction "Bulle"	

GRUYERE 2003		Page 8	Kilométrages Totaux	
Journée du samedi 16/08			175.900	
Distance		Direction	Information	
Total	Partiel			
147.500	2.200	Localité "Rossinière"		
150.700	3.200	Localité "La Tine"		
152.100	1.400	 TRAVAUX	Feu de circulation alternée, si on ne peut pas tous passer, le début du convoi attend un peu plus loin.	
153.800	1.700	Localité "Montbovon"		
157.800	4.000	Localité "Albeuve"		
158.600	0.800	Localité "Neirivue"		
160.300	1.700	Localité "Villars-sous-Mont"		
163.700	3.400	Localité "Enney"		
166.400	2.700	Localité "Epagny"		
166.600	0.200			

GRUYERE 2003		Page 9	Kilométrages Totaux	
Journée du samedi 16/08			175.900	
Distance		Direction	Information	
Total	Partiel			
166.800	0.200		Direction "Fribourg"	
168.200	1.400	Localité "Broc"		
168.400	0.200		Direction "Fribourg"	
170.800	2.400		Suivre "Charmey" - "Jaunpass"	
173.000	2.200	Localité "Châtel-sur-Montsalvens"		
175.700	2.700	Localité "Charmey"		
175.900	0.200		Tourner à gauche, piscine puis centre réformé	