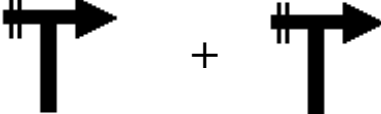





































GRUYERE 2003		Page 1		Kilométrages Totaux	
Journée du vendredi 15/08				145.00	
Distance		Direction		Information	
Total	Partiel				
0.000	0.000			Départ piscine de Charmey	
0.100	0.100			Au cedez le passage, à droite direction Bulle - Fribourg	
2.300	2.200	Localité "Châtel-sur-Montsalvens"			
5.100	2.800			Direction Fribourg	
5.800	0.700	Localité "Botterens"			
7.200	1.400	Localité "Villarbeney"			
8.900	1.700	Localité "Villarvolland"			
10.600	1.700			Direction Fribourg	
11.600	1.000	Localité "Hauteville"			
14.200	2.600	Localité "La Roche"			







GRUYERE 2003		Page 2		Kilométrages Totaux	
Journée du vendredi 15/08				145.00	
Distance		Direction		Information	
Total	Partiel				
15.400	1.200			Centre de "La Roche" suivre "Rossens"- "Pont-la-Ville"	
17.500	2.100	Localité "Pont-la-Ville"			
18.000	0.500			Suivre tout droit, sur votre gauche "Golf"	
18.100	0.100				
20.500	2.400	TUNNEL			
20.700	0.200			Suivre "Treyvaux"	
22.600	1.900	Localité "Treyvaux"			
23.200	0.600			Au centre du village, suivre "La Berra"	
25.300	2.100			Direction "Fribourg"	
28.000	2.700	Localité "Le Mouret"			









GRUYERE 2003		Page 3		Kilométrages Totaux	
Journée du vendredi 15/08				145.00	
Distance		Direction		Information	
Total	Partiel				
28.600	0.600			Au centre du village, au restaurant, suivre direction "Giffers"	
29.800	1.200	Localité "Le Pafuet"			
31.800	2.000	  		Avant le garage "Skoda", direction "St-Silvester"	
32.900	1.100	Localité "St-Silvester"			
36.500	3.600	 		Direction "Plasselb", prendre à gauche sur le pont	
38.300	1.800			Direction "Schwarzsee"	
40.600	2.300	Localité "Oberschrot"			
41.200	0.600	Localité "Plaffein"			
41.400	0.200			Tout droit, direction "Schwarzsee"	
44.800	3.400	Localité "Zollhaus"			






GRUYERE 2003		Page 4	Kilométrages Totaux	
Journée du vendredi 15/08			145.00	
Distance		Direction	Information	
Total	Partiel			
45.200	0.400			
48.600	3.400	Localité "Rohr"		
49.900	1.300	Localité "Schwartzsee"		
50.300	0.400		Pause sur le parking 1/2 heure	
50.300	0.000			
51.600	1.300	Localité "Rohr"		
55.400	3.800			
55.600	0.200	Localité "Zollhaus"		
57.800	2.200	Localité "Plaffeien"		
59.200	1.400		Direction "Bern"- "Fribourg"	








GRUYERE 2003		Page 5	Kilométrages Totaux	
Journée du vendredi 15/08			145.00	
Distance		Direction	Information	
Total	Partiel			
59.500	0.300	Localité "Oberschrot"		
59.600	0.100		Suivre "Bern - Fribourg"	
60.600	1.000	Localité "Zumholz"		
61.400	0.800		Suivre "Fribourg"	
63.900	2.500	Localité "Wengliswil"		
65.600	1.700	Localité "Alterswil"		
68.600	3.000	Localité "Galteren"		
70.100	1.500	 	Suivre direction "Giffers"	
71.300	1.200	Localité "St-Ursen"		
71.500	0.200		Direction "Fribourg"	









GRUYERE 2003		Page 6	Kilométrages Totaux	
Journée du vendredi 15/08			145.00	
Distance		Direction	Information	
Total	Partiel			
72.200	0.700	Localité "Tasberg"		
73.100	0.900	Localité "Romerswil"		
73.300	0.200		Suivre "Fribourg"	
74.200	0.900	Localité "Bourguillon"		
74.400	0.200			
74.600	0.200			
76.900	2.300	Localité "Marly"		
77.200	0.300		Direction "Bulle"	
77.700	0.500			
77.800	0.100			










GRUYERE 2003		Page 7	Kilométrages Totaux	
Journée du vendredi 15/08			145.00	
Distance		Direction	Information	
Total	Partiel			
78.300	0.500		Direction "Arconciel"	
80.300	2.000	Localité "Chésalles"		
81.100	0.800		Direction "Arconciel"	
83.300	2.200	Localité "Arconciel"		
83.500	0.200		Direction "Treyvaux"	
83.800	0.300		Direction "Bulle"	
83.900	0.100			
86.800	2.900	Localité "Treyvaux"		
87.500	0.700		Centre du village, direction "Rossens"	
89.600	2.100	TUNNEL		






GRUYERE 2003		Page 8		Kilomètres Totaux	
Journée du vendredi 15/08				145.00	
Distance		Direction		Information	
Total	Partiel				
90.000	0.400			Prendre la route sur le barrage	
		Vous traversez le barrage de Rossens, barrage qui retiens le "Lac de la Gruyère"			
90.300	0.300	 		Pause 10 minutes - parking sur votre gauche après le barrage	
91.100	0.800	Localité "Rossens"			
92.500	1.400			Suivre "Farvagny" passer sous l'autoroute	
92.900	0.400			Direction "Bulle - Lac de la Gruyère"	
93.000	0.100			Direction "Bulle - Lac de la Gruyère"	
94.500	1.500			Suivre tout droit, direction "Bulle"	
94.900	0.400	Localité "Le Bry"			
95.600	0.700				








GRUYERE 2003		Page 9	Kilométrages Totaux	
Journée du vendredi 15/08			145.00	
Distance		Direction	Information	
Total	Partiel			
97.300	1.700			
97.500	0.200	Localité "La Cantine"		
99.800	2.300		Direction "Bulle"	
100.600	0.800		Suivre "Romont-Châtelard-Sorens" prendre sous le pont d'autoroute	
101.700	1.100	Localité "Sorens"		
102.900	1.200	Localité "Malessert"		
104.900	2.000	CAMPING	Continuer tout droit	
106.900	2.000	Localité "Le Châtelard"		
108.300	1.400			
108.800	0.500		Direction "Romont"	




GRUYERE 2003		Page 10	Kilométrages Totaux	
Journée du vendredi 15/08			145.00	
Distance		Direction	Information	
Total	Partiel			
110.000	1.200	Localité "Grangettes"		
110.200	0.200		Ne pas prendre "Fribourg"	
111.400	1.200			
112.200	0.800	Localité "Villariaz"		
112.700	0.500		Direction "Bulle"	
114.100	1.400		A l'église, prendre à gauche direction "Bulle"	
114.600	0.500			
115.500	0.900	Localité "Le Poyet"		
116.100	0.600			
118.900	2.800		Tout droit direction Bulle	

GRUYERE 2003		Page 11	Kilométrages Totaux	
Journée du vendredi 15/08			145.00	
Distance		Direction	Information	
Total	Partiel			
119.200	0.300	Localité "La Sionge"		
120.000	0.800		Direction "Bulle-Vaulruz"	
120.400	0.400	Localité "Vaulruz"		
121.100	0.700		Centre du village, continuer tout droit	
121.900	0.800	TUNNEL	Passer sous l'autoroute	
122.000	0.100	 	Suivre "Les Colombettes"	
122.800	0.800		Suivre "Les Colombettes"	
123.200	0.400	Restaurant "Les Colombettes"	Pause de midi	
123.200	0.000			
123.600	0.400			

GRUYERE 2003		Page 12		Kilomètres Totaux	
Journée du vendredi 15/08				145.00	
Distance		Direction		Information	
Total	Partiel				
125.900	2.300			Au garage "Suzuki" prendre à droite	
126.600	0.700	Localité "Bulle"			
128.000	1.400				
128.200	0.200				
128.400	0.200				
128.600	0.200				
128.800	0.200			Restaurant "Fleur de Lyss" en face	
129.000	0.200	 		Temple sur votre droite	
129.200	0.200	Localité "La Tour-de-Trême"			
129.700	0.500			Au rond point, prendre à droite direction "Le Pâquier"	

GRUYERE 2003		Page 13	Kilométrages Totaux	
Journée du vendredi 15/08			145.00	
Distance		Direction	Information	
Total	Partiel			
129.800	0.100	###		
130.200	0.400	###		
130.300	0.100		Direction "Le Pâquier". Construction d'un centre scolaire	
131.100	0.800	Localité "Le Pâquier"		
131.200	0.100		Suivre "Gruyères-le Moléson"	
131.500	0.300		Suivre "Gruyères-le Moléson"	
131.600	0.100	###		
133.000	1.400	 ###		
133.100	0.100	Localité "Pringy"		
133.400	0.300		Direction "Gruyères"	

GRUYERE 2003		Page 14		Kilométrages Totaux	
Journée du vendredi 15/08				145.00	
Distance		Direction		Information	
Total	Partiel				
133.600	0.200			Direction "Gruyères"	
133.700	0.300	Localité "Gruyères"			
134.000	0.300			Voir parking place	
		Visite de la ville de Gruyères		Temps libre 2 heures 30 minutes	
134.000	0.000			Rendez-vous au parking	
134.600	0.600			Direction "Château d'oex - Bulle"	
135.300	0.700	Localité "Epagny"			
135.700	0.400			Direction "Bulle - Broc"	
135.900	0.200			Direction "Fribourg"	
137.300	1.400	Localité "Broc"			

GRUYERE 2003		Page 15		Kilométrages Totaux	
Journée du vendredi 15/08				145.00	
Distance		Direction		Information	
Total	Partiel				
137.500	0.200			Direction "Fribourg"	
139.900	2.400			Suivre "Charmey" - "Jaunpass"	
142.100	2.200	Localité "Châtel-sur-Montsalvens"			
144.800	2.700	Localité "Charmey"			
145.000	0.200			Tourner à gauche, piscine puis centre réformé	